

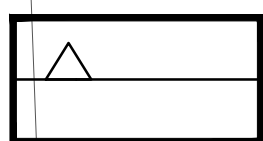
OZNACZENIA STANOWIĄCE OBOWIĄZUJĄCE USTALENIA ZMIANY PLANU:



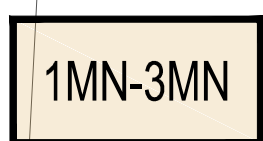
GRANICA OBSZARU OBJĘTEGO ZMIANĄ PLANU MIEJSCOWEGO



LINIE ROZGRANICZAJĄCE



NIEPRZEKRACZALNE LINIE ZABUDOWY



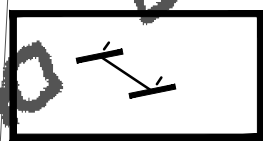
TERENY ZABUDOWY MIESZKANIOWEJ JEDNORODZINEJ



TEREN DROGI DOJAZDOWEJ

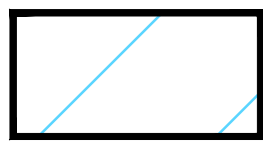


TERENY KOMUNIKACJI DROGOWEJ WEWNĘTRZNEJ

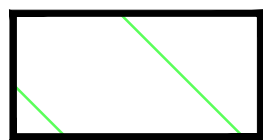


WYMIAROWANIA

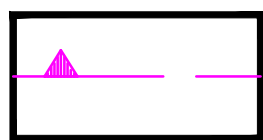
OZNACZENIA INFORMACYJNE:



OBSZAR GŁÓWNEGO ZBIORNIKA WÓD PODZIEMNYCH GZWP NR 418
GAŁĘZICE-BOLECHOWICE-BORKÓW



OBSZAR CISOWSKO-ORŁOWIŃSKIEGO PARKU KRAJOBRAZOWEGO



GRANICA OBSZARU NATURA 2000
LASY CISOWSKO-ORŁOWIŃSKIE PLH260040